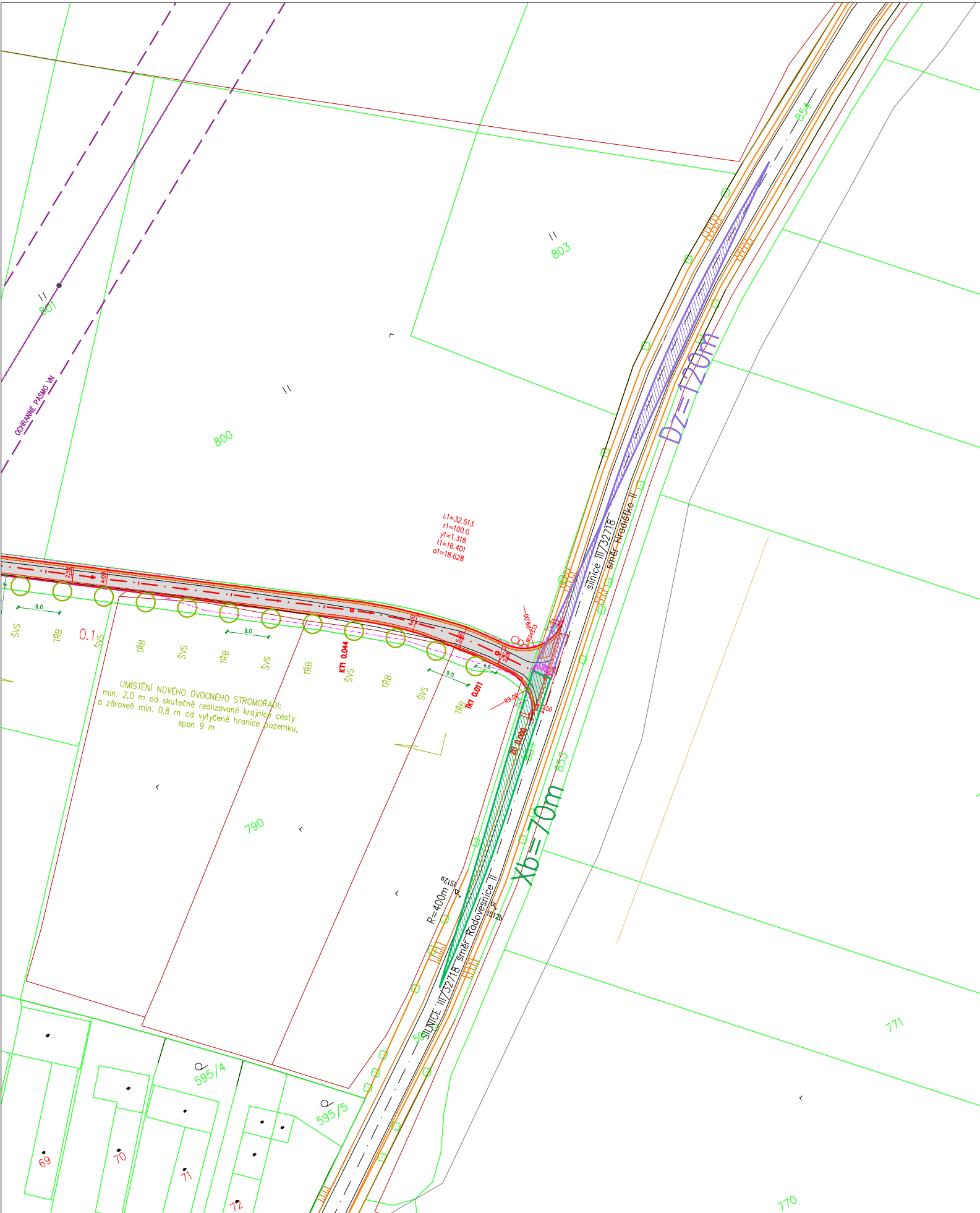
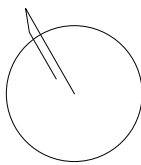


Realizace polní cesty HC1 V K.Ú. Rozehnaly, Hradištko II

Měř. 1:1000

ROZHLEDOVÉ POMĚRY A PŘIPOJENÍ HC1

na silnici III/32718




POZNÁMKA:

Ve vymezených rozhledových polích sjezdu délky $X_b=70m$ (intravilán, návrhová rychlost $v=50km/h$) a $D_z=120m$ (extravilán, přímá) se po skácení 2ks stromů z rozhledového pole nenacházejí neprůhledné terénní překážky vyšší než 0,75m nad úrovní hran tělesa silnice III/32718 a polní cesty HC1. Rozhledový trojúhelník je vymezen délkami rozhledů pro zastavení vynesných na osu sjezdu (3,0m je vzdálenost oka řidiče od hrany silnice) a na osu přilehlého jízdního pruhu silnice (Dz) a přeponou trojúhelníka těchto délek. Aby navrhovaný sjezd vyhověl dle příslušných článků normám ČSN 736101 a ČSN 736109, navrhujeme na sjezdu na polní cestu osazení směrových sloupků Z11g. Polní cesta je v délce 20m od napojení na silnici navržena v šíři 5,0m a je v celé své délce navržena s povrchem asfaltobetonovým. Napojení na komunikaci je provedeno zakružovacími oblouky o poloměrech $R=9,0m$. Sjezd není zatrubněn, průběh terénu je svahovitý směrem od silnice k polím a louce na severozápadní straně (k cestě).

- LEGENDA:
- STÁVAJÍCÍ SJEZD A POLNÍ CESTA
 - NAVRŽENÝ SJEZD A POLNÍ CESTA
 - SILNICE III/32718
 - DÉLKA ROZHLEDU PRO ZASTAVENÍ NA KOMUNIKACI DLE ČSN 736110
 - 3m – DÉLKA ROZHLEDU NA SJEZDU DLE ČSN 736109
 - NAVRŽENÉ DOPRAVNÍ ZNAČENÍ NA SJEZDU: Z11g
 - STROM – KÁCENÍ
 - NOVÁ LINIOVÁ VÝSADBA

Souřadný systém JTSK, výškový systém Bpv.
Kótováno v m

VYPRACOVAL	ZODP. PROJEKTANT	 SPOL. S R.O.	
KATASTRÁLNÍ ÚZEMÍ: Rozehnaly, Hradištko II, Žiželice nad Cidlinou			
SPÚ: Pobočka Kolín		DATUM	6/2022
AKCE: Realizace polní cesty HC1, k.ú. Rozehnaly, Hradištko II		FORMÁT	2A4
		ZAK. ČÍSLO	2021/106
OBSAH: PROJEKTOVÁ DOKUMENTACE		MĚŘITKO	1: 1000
SITUACE PŘIPOJENÍ A ROZHLEDY HC1		PŘÍLOHA	C4